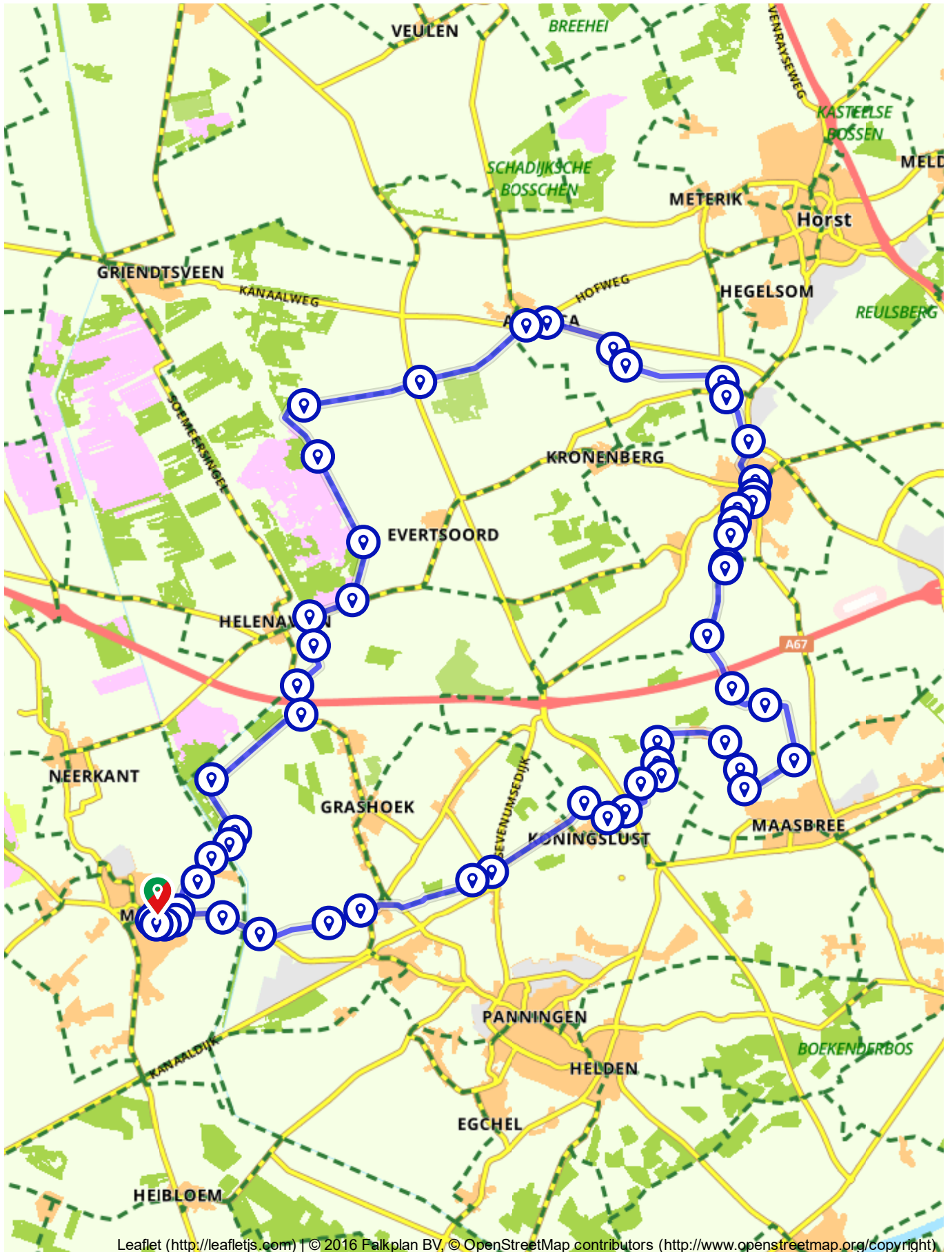


# Tongerlo Route

Nederland | Limburg | Meijel | 44,87 km (ongeveer 2:38 u) | Fietsroute 530246



Leaflet (<http://leafletjs.com>) | © 2016 Falkplan BV, © OpenStreetMap contributors (<http://www.openstreetmap.org/copyright>)

#	Beschrijving	Afstand	Tijd
Nederland   Limburg   Meijel   44,87 km (ongeveer 2:38 u)   Fietsroute 530246			

## Aangeboden door
















Ivo, Limburg (NL)

## Praktische informatie

Dichtstbijzijnde locaties

- P** Parkeerplaats centrum  
Alexanderhof  
5768BZ Peel en Maas
- P** Parkeerplaats  
Nederweerderdijk  
5768PD Peel en Maas




















## Routebeschrijving




















#	Beschrijving	Afstand	Tijd
	Alexanderplein 2, 5768BE, Meijel, Limburg, Nederland	0.00 km	0:00
	Blijf 74 m op Alexanderplein	0.07 km	0:00
	Ga rechtsaf de Schoolstraat op en volg deze weg 42 m	0.12 km	0:00
	Schoolstraat 6, 5768AP, Meijel, Limburg, Nederland	0.12 km	0:00
	Blijf 64 m op Schoolstraat	0.18 km	0:00
	Ga rechtsaf de Kerkstraat op en volg deze weg 111 m	0.29 km	0:01
	Kerkstraat 5, 5768BH, Meijel, Limburg, Nederland	0.29 km	0:01
	Blijf 375 m op Kerkstraat	0.66 km	0:02
	Ga linksaf de Heufkesweg op en volg deze weg 83 m	0.75 km	0:02
	Heufkesweg 9, 5768RR, Meijel, Limburg, Nederland	0.75 km	0:02
	Blijf 664 m op Heufkesweg	1.41 km	0:05
	Heufkesweg, 5768RN, Meijel, Limburg, Nederland	1.41 km	0:05
	Blijf 349 m op Heufkesweg	1.76 km	0:06
	Ga linksaf de Vieruitersten op en volg deze weg 91 m	1.85 km	0:06
	Ga rechtsaf en volg deze weg 110 m	1.96 km	0:07



















## Scan mij



















met de route.nl app en de route wordt geopend op je smartphone. Heb je de app nog niet? Ga dan naar: [www.route.nl/app/download](http://www.route.nl/app/download)







































#	Beschrijving	Afstand	Tijd
	Vieruitersten 16, 5768RP, Meijel, Limburg, Nederland	1.96 km	0:07
	Volg de weg 278 m	2.24 km	0:08
	Volg de weg 134 m	2.37 km	0:08
	Ga een flauwe bocht linksaf en volg deze weg 37 m	2.41 km	0:09
	Kwakvors 6, 5985NH, Grashoek, Limburg, Nederland	2.41 km	0:09
	Volg de weg 193 m	2.60 km	0:09
	Ga linksaf de Kwakvors op en volg deze weg 111 m	2.71 km	0:10
	Kwakvors 5, 5985NH, Grashoek, Limburg, Nederland	2.71 km	0:10
	Blijf 1.0 km op Kwakvors	3.72 km	0:13
	Ga rechtsaf de Belgenhoek op en volg deze weg 145 m	3.86 km	0:14
	Belgenhoek, 5985NJ, Grashoek, Limburg, Nederland	3.86 km	0:14
	Blijf 2.0 km op Belgenhoek	5.86 km	0:21
	Ga linksaf de Helenaveenseweg op en volg deze weg 82 m	5.94 km	0:22
	Helenaveenseweg, 5985NL, Grashoek, Limburg, Nederland	5.94 km	0:22
	Blijf 479 m op Helenaveenseweg	6.42 km	0:23
	Ga rechtsaf de Grashoekseweg op en volg deze weg 48 m	6.47 km	0:24
	Helenaveenseweg 100A, 5985NM, Grashoek, Limburg, Nederland	6.47 km	0:24
	Blijf 516 m op Grashoekseweg	6.99 km	0:25
	Ga linksaf de Heldenseweg op en volg deze weg 364 m	7.35 km	0:27

#	Beschrijving	Afstand	Tijd
	Ga rechtsaf de Geldersestraat op en volg deze weg 38 m	7.39 km	0:27
	Geldersestraat 9, 5759PS, Helenaveen, Noord-Brabant, Nederland	7.39 km	0:27
	Blijf 62 m op Geldersestraat	7.45 km	0:27
	Ga linksaf de Koolweg op en volg deze weg 486 m	7.93 km	0:29
	Ga rechtsaf de Sevenumseweg op en volg deze weg 89 m	8.02 km	0:29
	Blijf 13 m op Helenaveenseweg	8.03 km	0:29
	Sevenumseweg, 5759PW, Helenaveen, Noord-Brabant, Nederland	8.03 km	0:29
	Blijf 312 m op Helenaveenseweg	8.34 km	0:30
	Ga linksaf en volg deze weg 465 m	8.81 km	0:32
	Ga linksaf de Kerkkuilenweg op en volg deze weg 59 m	8.87 km	0:32
	Helenaveenseweg 34, 5977NC, Evertsoord, Limburg, Nederland	8.87 km	0:32
	Blijf 908 m op Kerkkuilenweg	9.78 km	0:36
	Ga een flauwe bocht linksaf de Kanaalweg op en volg deze weg 135 m	9.91 km	0:36
	Kanaalweg 1, 5977NH, Evertsoord, Limburg, Nederland	9.91 km	0:36
	Blijf 1.7 km op Kanaalweg	11.57 km	0:45
	N51.4156, E5.928	11.57 km	0:45
	Blijf 413 m op Kanaalweg	11.99 km	0:47
	Ga linksaf en volg deze weg 489 m	12.48 km	0:49
	Ga rechtsaf en volg deze weg 408 m	12.88 km	0:51



















#	Beschrijving	Afstand	Tijd
	Blijf 52 m op Zwarte Plakweg	12.93 km	0:51
	Zwarte Plakweg 89, 5966RJ, America, Limburg, Nederland	12.93 km	0:51
	Blijf 1.9 km op Zwarte Plakweg	14.85 km	0:58
	Ga rechtsaf en volg deze weg 156 m	15.00 km	0:59
	Zwarte Plakweg 66a, 5966RL, America, Limburg, Nederland	15.00 km	0:59
	Volg de weg 1.9 km	16.86 km	1:05
	Ga rechtsaf de Zwarte Plakweg op en volg deze weg 177 m	17.03 km	1:06
	Blijf 27 m op Wachtpostweg	17.06 km	1:06
	Blijf 67 m op Nusseleinstraat	17.13 km	1:06
	Nusseleinstraat 4, 5966NJ, America, Limburg, Nederland	17.13 km	1:06
	Blijf 286 m op Nusseleinstraat	17.41 km	1:07
	Blijf 119 m op Hoebertweg	17.53 km	1:08
	Hoebertweg 4b, 5966ND, America, Limburg, Nederland	17.53 km	1:08
	Blijf 1.3 km op Hoebertweg	18.81 km	1:12
	Ga rechtsaf de Reindonkerweg op en volg deze weg 52 m	18.86 km	1:12
	Blijf 111 m op Kronenbergweg	18.97 km	1:12
	Kronenbergweg, 5966NC, America, Limburg, Nederland	18.97 km	1:12
	Blijf 237 m op Kronenbergweg	19.20 km	1:13



















#	Beschrijving	Afstand	Tijd
	Ga linksaf de Graafsebosweg op en volg deze weg 369 m	19.57 km	1:15
	N51.4298, E6.0046	19.57 km	1:15
	Blijf 1.7 km op Graafsebosweg	21.26 km	1:21
	Ga rechtsaf de Tongerloseweg op en volg deze weg 140 m	21.40 km	1:22
	Tongerloseweg, 5975NE, Hegelsom, Limburg, Nederland	21.40 km	1:22
	Blijf 178 m op Tongerloseweg	21.58 km	1:22
	Ga linksaf de Blaktdijk op en volg deze weg 26 m	21.61 km	1:22
	Ga rechtsaf de Tongerlostraat op en volg deze weg 80 m	21.69 km	1:23
	Tongerlostraat 36, 5975NC, Sevenum, Limburg, Nederland	21.69 km	1:23
	Blijf 857 m op Tongerlostraat	22.54 km	1:26
	Ga rechtsaf de Horsterweg, N556 op en volg deze weg 33 m	22.58 km	1:26
	Horsterweg 5, 5975NA, Sevenum, Limburg, Nederland	22.58 km	1:26
	Blijf 31 m op Horsterweg, N556	22.61 km	1:26
	Blijf 46 m op De Donckstraat, N556	22.65 km	1:26
	Ga rechtsaf de De Donckstraat op en volg deze weg 562 m	23.21 km	1:28
	Blijf 221 m op Markt	23.43 km	1:29
	Blijf 2 m op Raadhuisstraat	23.43 km	1:29
	Markt, 5975BJ, Sevenum, Limburg, Nederland	23.43 km	1:29



















#	Beschrijving	Afstand	Tijd
	Blijf 91 m op Raadhuisstraat	23.53 km	1:29
	Blijf 35 m op Den Eigen	23.56 km	1:29
	Blijf 124 m op Maasbreeseweg	23.68 km	1:30
	Maasbreeseweg, 5975BL, Sevenum, Limburg, Nederland	23.68 km	1:30
	Blijf 124 m op Maasbreeseweg	23.81 km	1:30
	Ga rechtsaf de Schoutstraat op en volg deze weg 43 m	23.85 km	1:30
	Schoutstraat 1, 5975XL, Sevenum, Limburg, Nederland	23.85 km	1:30
	Blijf 275 m op Schoutstraat	24.12 km	1:31
	Ga linksaf de Luttelseweg op en volg deze weg 60 m	24.18 km	1:31
	Schepenhof 1, 5975VJ, Sevenum, Limburg, Nederland	24.18 km	1:31
	Blijf 230 m op Luttelseweg	24.41 km	1:32
	Volg de weg 19 m	24.43 km	1:32
	Scheperstraat, 5975, Sevenum, Limburg, Nederland	24.43 km	1:32
	Volg de weg 8 m	24.44 km	1:32
	Ga een flauwe bocht linksaf en volg deze weg 209 m	24.65 km	1:33
	Luttelseweg 26, 5975VW, Sevenum, Limburg, Nederland	24.65 km	1:33
	Volg de weg 541 m	25.19 km	1:36
	Snelkensstraat 16, 5975PD, Sevenum, Limburg, Nederland	25.19 km	1:36

















#	Beschrijving	Afstand	Tijd
	Volg de weg 34 m	25.22 km	1:36
	Ga rechtsaf de Snelkensstraat op en volg deze weg 73 m	25.29 km	1:36
	Snelkensstraat 26, 5975PD, Sevenum, Limburg, Nederland	25.29 km	1:36
	Blijf 237 m op Snelkensstraat	25.53 km	1:37
	Blijf 875 m op Broek	26.40 km	1:40
	Ga linksaf de Goenjeweg op en volg deze weg 175 m	26.58 km	1:41
	Goenjeweg, 5975NZ, Sevenum, Limburg, Nederland	26.58 km	1:41
	Blijf 439 m op Goenjeweg	27.02 km	1:43
	Blijf 598 m op Sevenumsedijk	27.61 km	1:45
	Sevenumsedijk, 5975NZ, Maasbree, Limburg, Nederland	27.61 km	1:45
	Blijf 403 m op Sevenumsedijk	28.02 km	1:46
	Ga een scherpe bocht linksaf de Eerselsberg op en volg deze weg 352 m	28.37 km	1:48
	Eerselsberg, 5993NX, Maasbree, Limburg, Nederland	28.37 km	1:48
	Blijf 1.3 km op Eerselsberg	29.66 km	1:53
	Ga rechtsaf de Korte Heide op en volg deze weg 78 m	29.73 km	1:53
	Korte Heide, 5993NW, Maasbree, Limburg, Nederland	29.73 km	1:53
	Blijf 1.0 km op Korte Heide	30.73 km	1:57
	Ga rechtsaf de Tongerveldweg op en volg deze weg 82 m	30.82 km	1:57



#	Beschrijving	Afstand	Tijd
	Tongerveldweg, 5993NH, Maasbree, Limburg, Nederland	30.82 km	1:57
	Blijf 116 m op Tongerveldweg	30.93 km	1:57
	Ga rechtsaf de Tongerlose Pad op en volg deze weg 300 m	31.23 km	1:59
	Tongerlose Pad 6, 5993NT, Maasbree, Limburg, Nederland	31.23 km	1:59
	Blijf 441 m op Tongerlose Pad	31.67 km	2:00
	Blijf 113 m op Tongerlo	31.78 km	2:01
	Tongerlo 1, 5993NS, Maasbree, Limburg, Nederland	31.78 km	2:01
	Blijf 1.2 km op Tongerlo	32.99 km	2:05
	Ga linksaf de Schoorveld op en volg deze weg 135 m	33.12 km	2:06
	Schoorveld, 5993NB, Maasbree, Limburg, Nederland	33.12 km	2:06
	Blijf 308 m op Schoorveld	33.43 km	2:07
	Ga linksaf de Breetse Peelweg op en volg deze weg 146 m	33.58 km	2:07
	Breetse Peelweg 9B, 5993ND, Maasbree, Limburg, Nederland	33.58 km	2:07
	Blijf 282 m op Breetse Peelweg	33.86 km	2:08
	Ga een scherpe bocht rechtsaf de Hulsing op en volg deze weg 127 m	33.98 km	2:09
	Hulsing, 5993NE, Maasbree, Limburg, Nederland	33.98 km	2:09
	Blijf 486 m op Hulsing	34.47 km	2:11
	Hulsing, 5993ND, Maasbree, Limburg, Nederland	34.47 km	2:11

#	Beschrijving	Afstand	Tijd
	Blijf 575 m op Hulsing	35.04 km	2:13
	Blijf 108 m op De Remer	35.15 km	2:13
	De Remer 2, 5984NK, Koningslust, Limburg, Nederland	35.15 km	2:13
	Blijf 339 m op De Remer	35.49 km	2:14
	Ga een scherpe bocht rechtsaf de De Koningstraat op en volg deze weg 138 m	35.63 km	2:15
	De Koningstraat, 5984NJ, Koningslust, Limburg, Nederland	35.63 km	2:15
	Blijf 452 m op De Koningstraat	36.08 km	2:17
	Ga linksaf de De Brentjes op en volg deze weg 176 m	36.25 km	2:17
	De Brentjes, 5984NH, Koningslust, Limburg, Nederland	36.25 km	2:17
	Blijf 1.9 km op De Brentjes	38.16 km	2:24
	Blijf 11 m op Sevenumsdijk	38.17 km	2:24
	Blijf 101 m op Vliegertsdijk	38.27 km	2:24
	Vliegertsdijk, 5984PC, Panningen, Limburg, Nederland	38.27 km	2:24
	Blijf 43 m op Vliegertsdijk	38.31 km	2:24
	Ga linksaf de Heide op en volg deze weg 332 m	38.64 km	2:26
	Heide, 5984PC, Panningen, Limburg, Nederland	38.64 km	2:26
	Blijf 1.3 km op Heide	39.98 km	2:31
	Ga rechtsaf de Kaumeshoek op en volg deze weg 401 m	40.38 km	2:32

#	Beschrijving	Afstand	Tijd
	Ga linksaf de Hoogstraat op en volg deze weg 183 m	40.56 km	2:33
	Ga rechtsaf de Hoevenstraat op en volg deze weg 172 m	40.74 km	2:33
	Hoevenstraat, 5986AA, Beringe, Limburg, Nederland	40.74 km	2:33
	Blijf 348 m op Hoevenstraat	41.08 km	2:35
	Ga rechtsaf de Kievit op en volg deze weg 21 m	41.10 km	2:35
	Ga linksaf de Hoevenstraat op en volg deze weg 239 m	41.34 km	2:36
	Hoevenstraat 16, 5986ND, Beringe, Limburg, Nederland	41.34 km	2:36
	Blijf 1.1 km op Hoevenstraat	42.39 km	2:39
	Ga rechtsaf en volg deze weg 169 m	42.56 km	2:40
	Ga linksaf en volg deze weg 7 m	42.57 km	2:40
	Ga rechtsaf de Meijelseweg op en volg deze weg 28 m	42.59 km	2:40
	Meijelseweg, 5986PJ, Beringe, Limburg, Nederland	42.59 km	2:40
	Blijf 28 m op Meijelseweg	42.62 km	2:40
	Ga linksaf en volg deze weg 7 m	42.63 km	2:40
	Ga linksaf en volg deze weg 636 m	43.26 km	2:42
	Ga linksaf de Vieruitersten op en volg deze weg 9 m	43.27 km	2:42
	Ga rechtsaf de Heldensedijk op en volg deze weg 96 m	43.37 km	2:43
	Heldensedijk 24, 5768RL, Meijel, Limburg, Nederland	43.37 km	2:43

#	Beschrijving	Afstand	Tijd
	Blijf 186 m op Heldensedijk	43.55 km	2:43
	Ga een scherpe bocht rechtsaf en volg deze weg 11 m	43.56 km	2:43
	Ga linksaf en volg deze weg 515 m	44.08 km	2:45
	Ga een flauwe bocht rechtsaf de Heldensedijk op en volg deze weg 109 m	44.19 km	2:46
	Ga linksaf de Kapelkesweg op en volg deze weg 99 m	44.29 km	2:46
	Kapelkesweg, 5768BJ, Meijel, Limburg, Nederland	44.29 km	2:46
	Blijf 92 m op Kapelkesweg	44.38 km	2:46
	Ga rechtsaf de Pastpaedje op en volg deze weg 154 m	44.53 km	2:47
	Pastpaedje 18, 5768BD, Meijel, Limburg, Nederland	44.53 km	2:47
	Blijf 116 m op Pastpaedje	44.65 km	2:47
	Ga rechtsaf de Kerkveld op en volg deze weg 66 m	44.71 km	2:47
	Kerkveld, 5768AP, Meijel, Limburg, Nederland	44.71 km	2:47
	Blijf 35 m op Kerkveld	44.75 km	2:47
	Ga rechtsaf de Schoolstraat op en volg deze weg 48 m	44.79 km	2:48
	Ga een scherpe bocht rechtsaf de Alexanderplein op en volg deze weg 74 m	44.87 km	2:48
	Alexanderplein 2, 5768BE, Meijel, Limburg, Nederland	44.87 km	2:48

Route.nl wenst je veel fietsplezier.

Graag zien we je terug voor één van onze andere 62902 gratis routes op onze site!